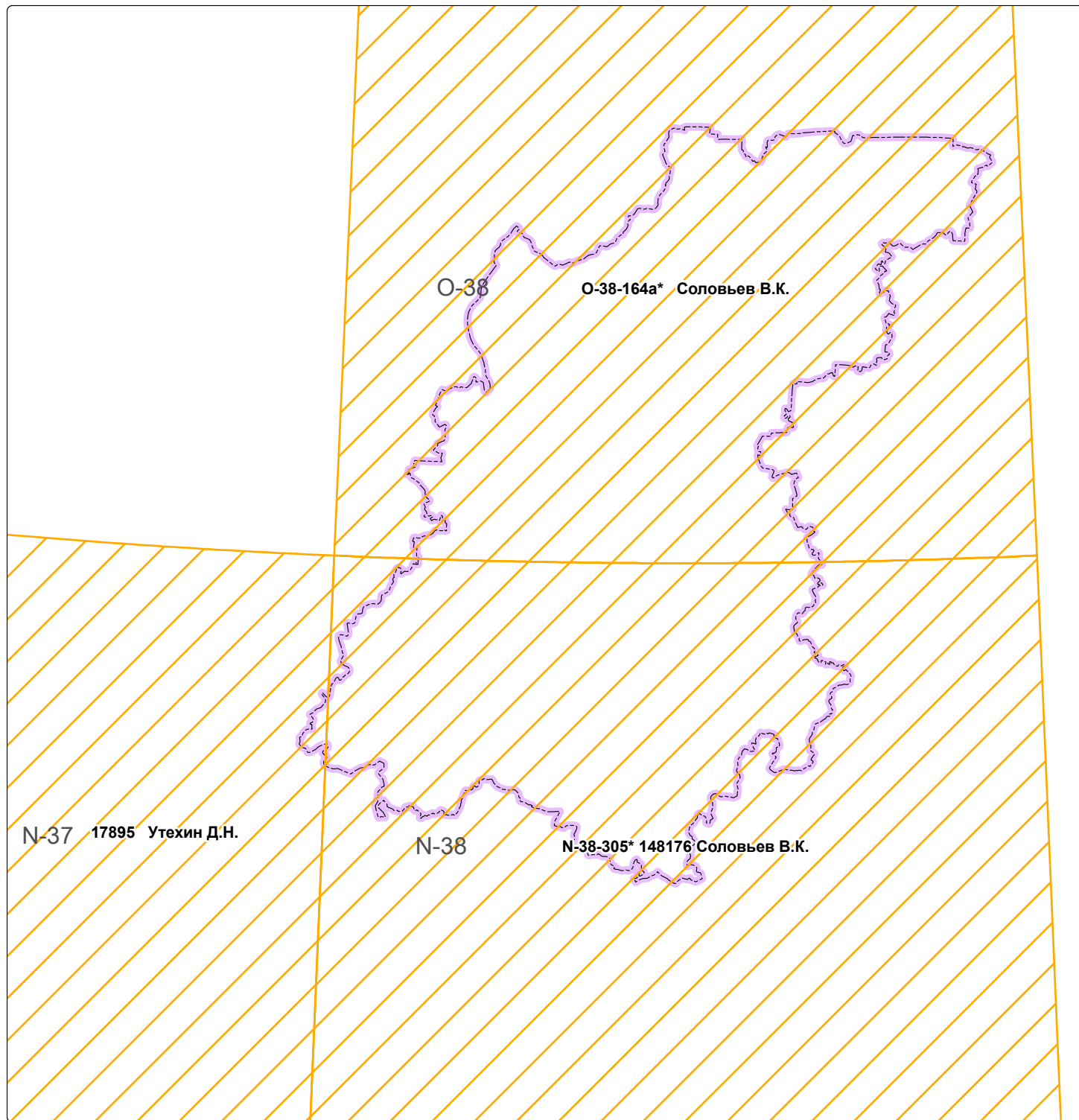


**СХЕМА ИЗУЧЕННОСТИ ТЕРРИТОРИИ НИЖЕГОРОДСКОЙ ОБЛАСТИ
ГЕОЛОГИЧЕСКИМИ СЪЁМКАМИ МАСШТАБА 1:1000000**



Масштаб 1:3 000 000



СПИСОК ИСПОЛЬЗОВАННЫХ МАТЕРИАЛОВ

Инв. № отчёта ТГФ (РГФ)	Инв. № УКИ ТГФ	Автор	Название отчета	Год окончания работ	Год сдачи в ТГФ
8888 (отсутств.)	164а	Соловьёв В.К.	Объяснительная записка к Государственной карте СССР, лист О-38 /Горький/1955 г.	1958	1962
9136 (148176)	305	Соловьёв В.К.	Государственная геологическая карта СССР м-ба 1:1000 000 Лист N-38 (Пенза). 1961г.	1961	1962
отсутств. (17895, Центральный)	750 (Центральный)	Утехин Д.Н.	Объяснительная записка к листу N-37. 1953г.	1953	-

Условные обозначения:

-  Геолого-съёмочные работы масштаба 1:1000000
-  Граница Нижегородской области