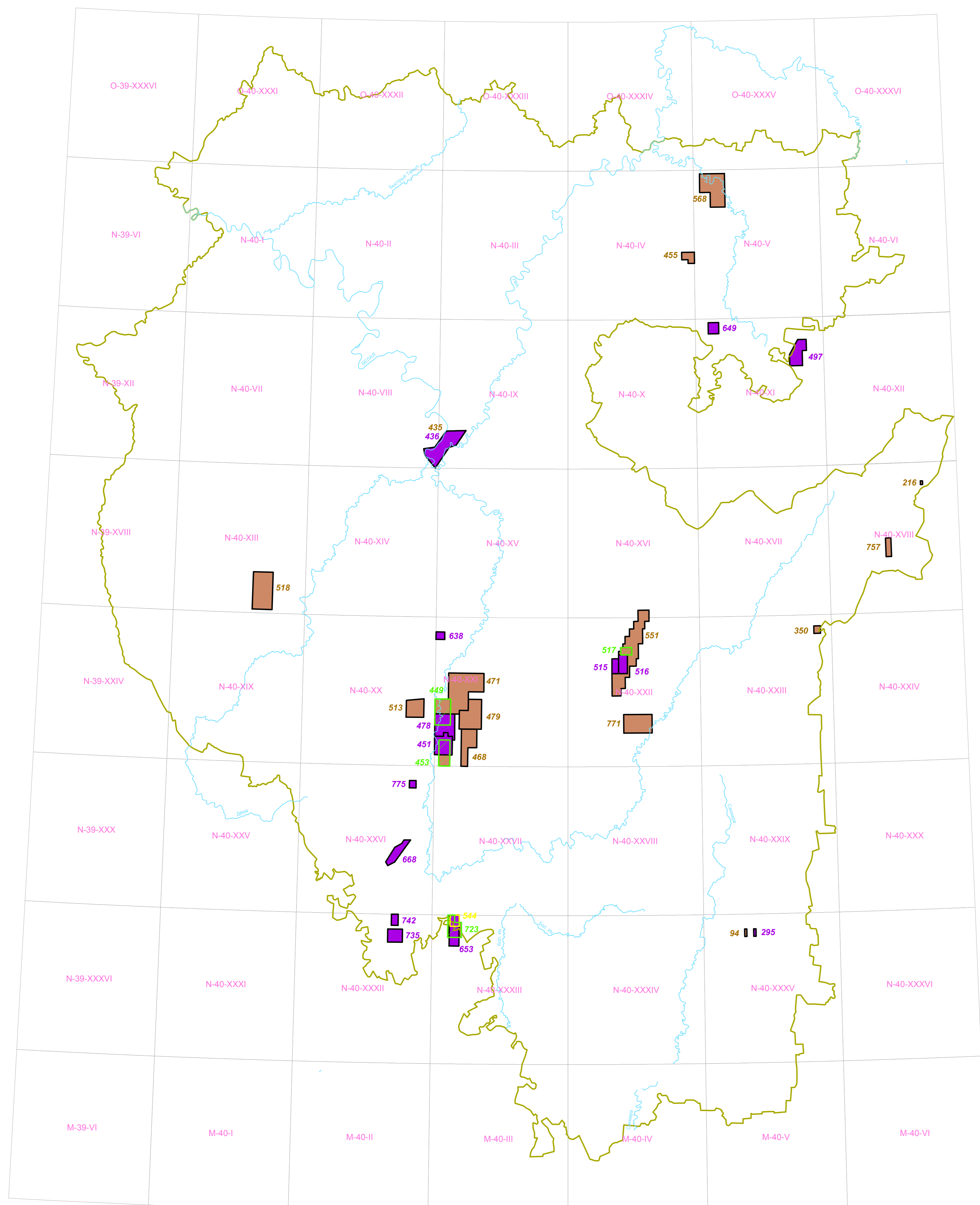





**Картограмма
изученности территории Республики Башкортостан
геологосъемочными работами масштаба 1:10 000 и 1:25 000
по состоянию на 01.01.2019 г.**

Масштаб 1:1 000 000



Условные обозначения

-  граница Республики Башкортостан
-  геологическая съемка масштаба 1:10 000 (цветная штриховка и цветной контур даны для пересекающихся полигонов)
-  геологическая съемка масштаба 1:25 000 (цветная штриховка и цветной контур даны для пересекающихся полигонов)

n/n	Контур	Автор отчета	Инв. № отчета	Лист	Год составления
1	295	Гаскаров В.Ф.	н/д58 Уфа, ОФ треста "Башзолото"	N-40	1936
2	436	Ожиганова О.И.	4269	N-40	1940
3	451	Лапшинов А.Г.	121779 РГФ	N-40	1941
4	478	Утопленников К.Н.	121671 РГФ	N-40	1942
5	497	Гуреев А.	1246	N-40	1943
6	515	Горяинова О.П.	4610	N-40	1944
7	516	Горяинова О.П.	4610	N-40	1944
8	544	Андрианова О.С.	1365	N-40	1945
9	638	Бучковский Э.С.	4425	N-40	1947
10	649	Миловидов К.А.	1481	N-40	1948
11	653	Петошин П.И.	3365	N-40	1648
12	668	Мульменко М.И.	4593	N-40	1949
13	735	Махмутов С.В.	3396	N-40	1950
14	742	Сухарев Н.Д.	3501	N-40	1950
15	775	Мульменко М.И.	4118	N-40	1952
16	94	Косов Б.М.	733	N-40	1930
17	216	Нестоянова О.А.	68	N-40	1933
18	350	Долгаль М.И.	579	N-40	1937
19	435	Ожиганова О.И.	4269	N-40	1940
20	449	Куликов Ф.С.	н/д990 Уфа, Фонды ЦНИЛ "Башнефтекомбинат"	N-40	1941
21	453	Матрошилин П.А.	91163 РГФ	N-40	1941
22	455	Наливкин В.Д.	5096	N-40	1941
23	468	Матрошилин П.А.	91157 РГФ	N-40	1942
24	471	Ахмадуллин З.Н.	1473с	N-40	1942
25	479	Лапшинов А.Г.	91158 РГФ	N-40	1942
26	513	Бучковский Э.С.	1134	N-40	1944
27	517	Горяинова О.П.	4610	N-40	1944
28	518	Ермолаев И.П.	1116	N-40	1944
29	551	Горяинова О.П.	4610	N-40	1945
30	568	Ратновский И.И.	5093	N-40	1945
31	723	Андрианова О.С.	3436	N-40	1950
32	757	Петров А.А.	3711	N-40	1951
33	771	Топко И.П.	3122	N-40	1951